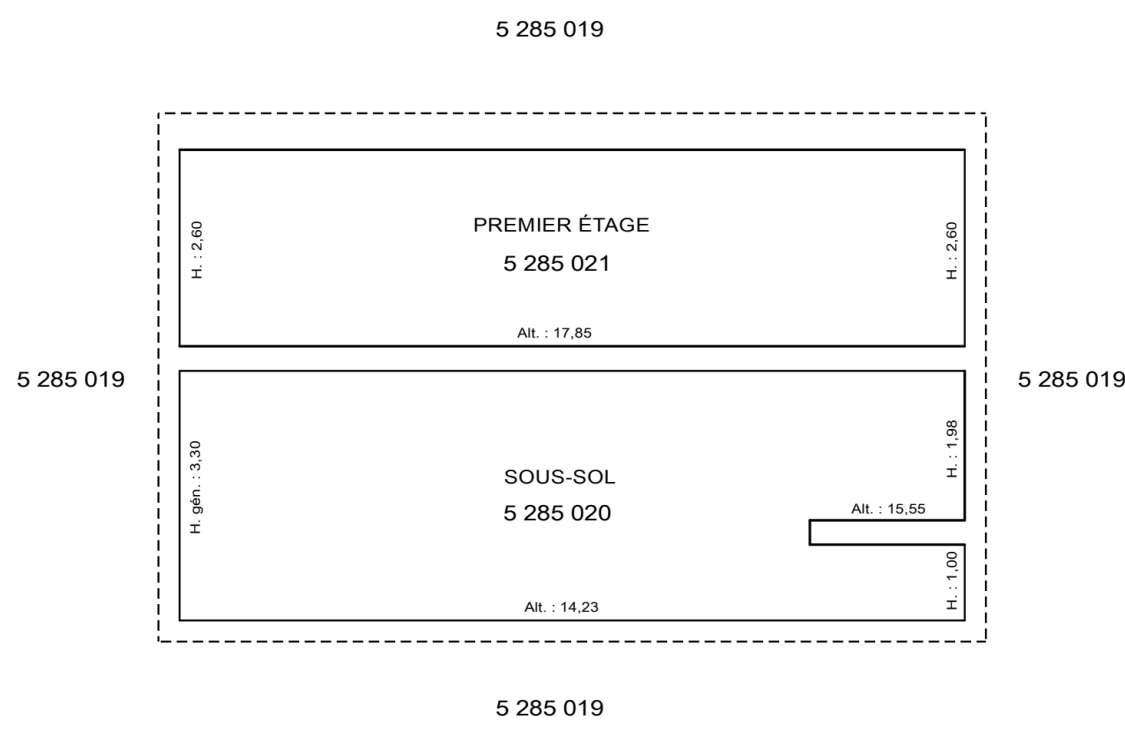
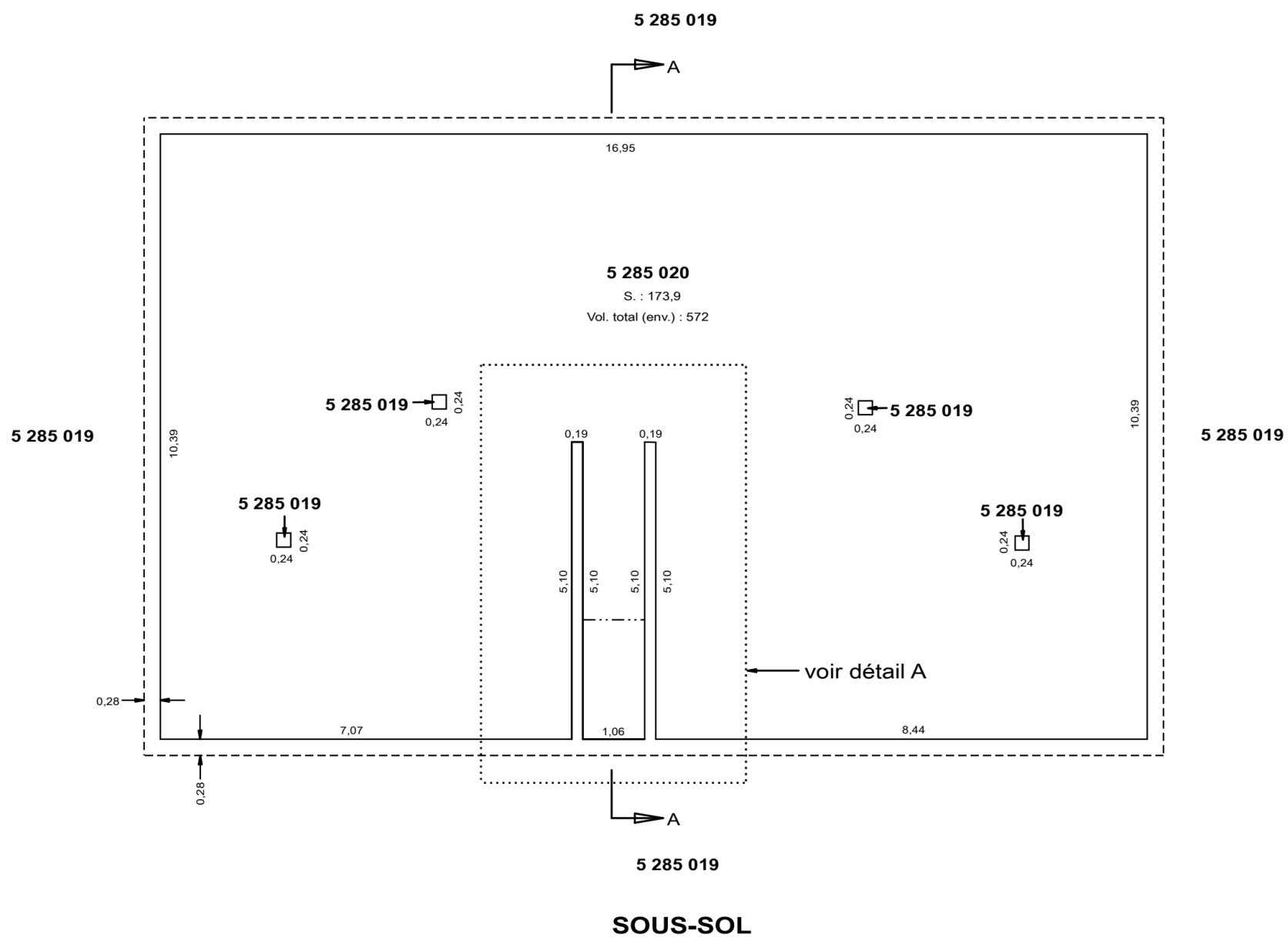
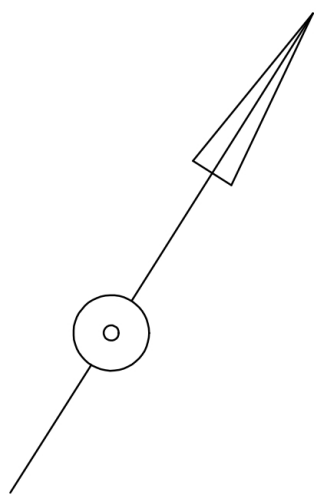


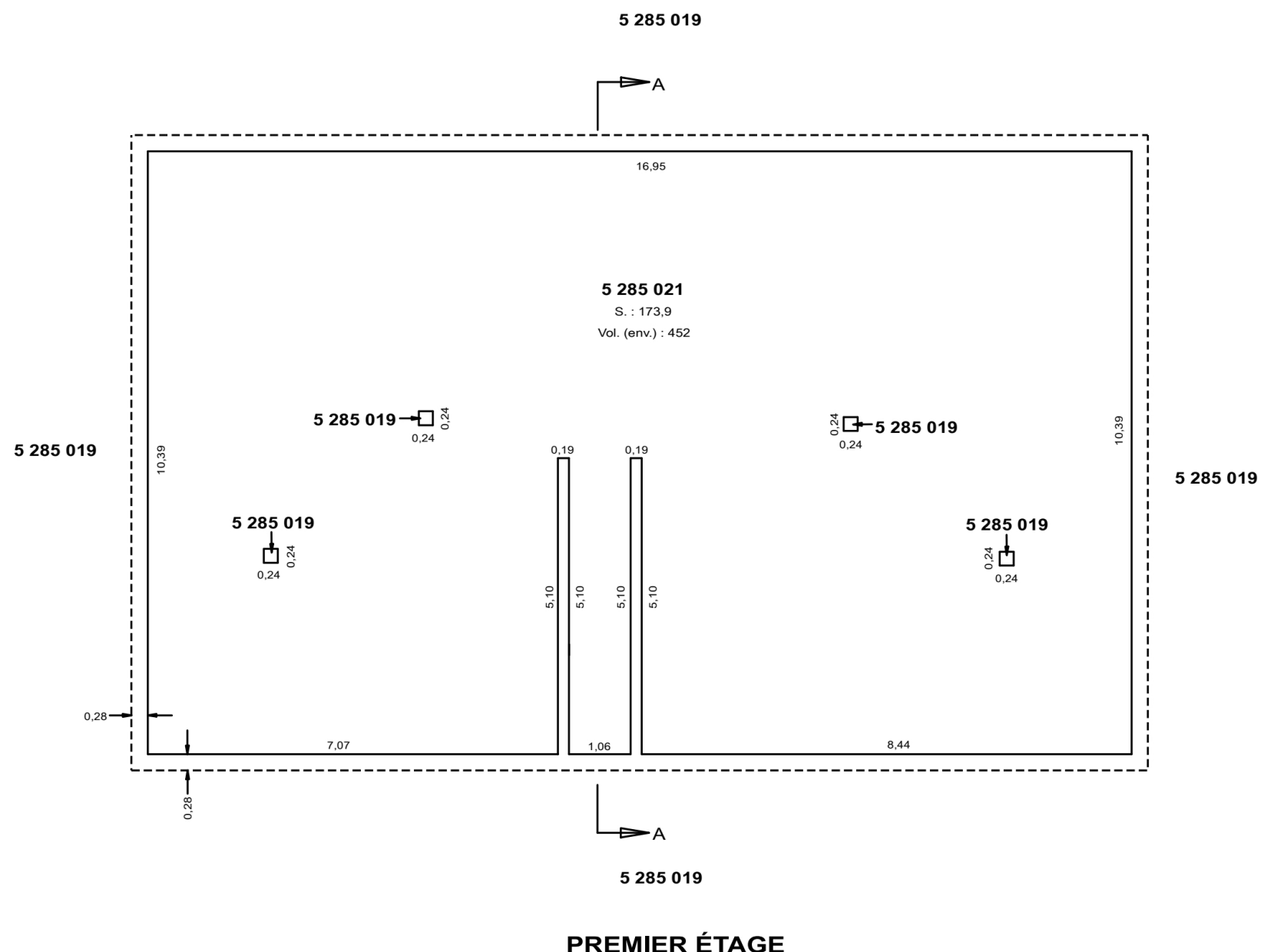
VUE DE LOCALISATION



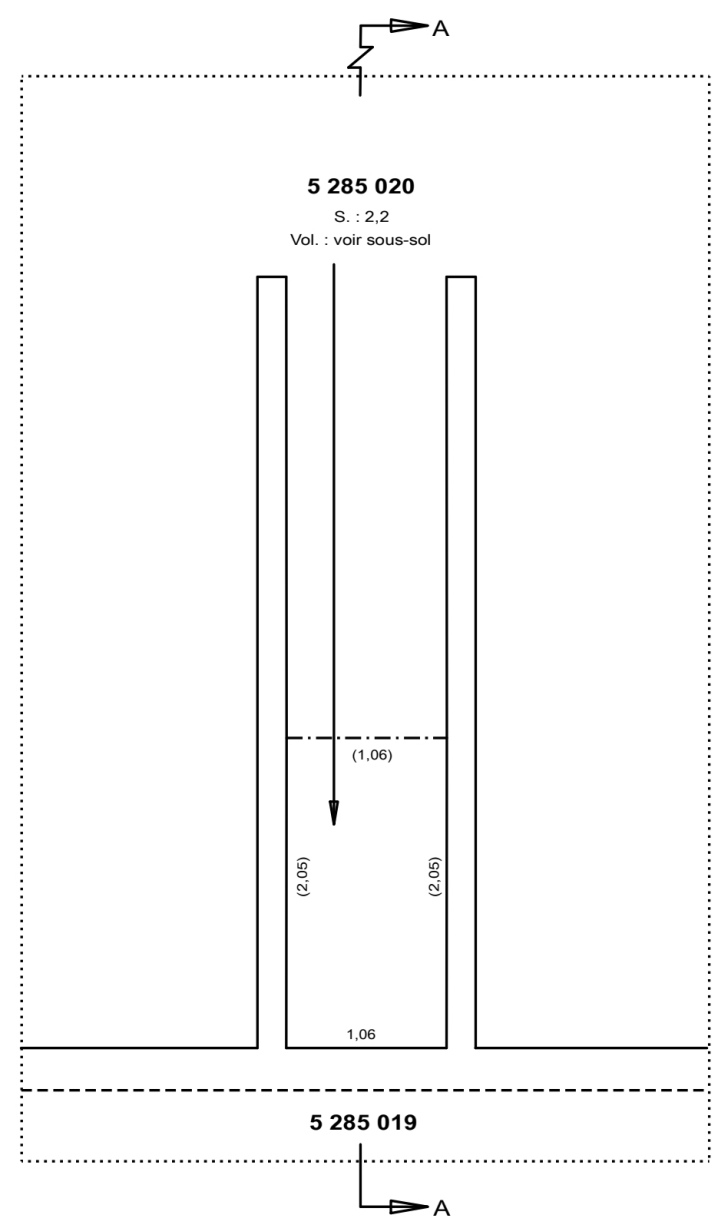
COUPE A-A



SOUS-SOL



PREMIER ÉTAGE



DÉTAIL A
VUE DE DÉTAIL DU LOT 5 285 020 À L'ALTITUDE 15.55
ÉCHELLE : 1:100

Lots représentés sur ce feuillet (en totalité ou en partie) :
5 285 019 a 5 285 021

PLAN CADASTRAL COMPLÉMENTAIRE : PC-41805
SIRF : 1001

FEUILLET
1 DE 1

DOSSIER : 1395982 ÉCHELLE : 1:100

—	Limite de lot
- - -	Limite de lot bornant
- . - . -	Différence d'altitude
- - - - -	Différence de hauteur
- - - - -	Ouverture au plancher
- - - - -	Ouverture au plafond
- - - - -	Périmètre du bâtiment



Un document joint complète ce plan cadastral.
Les mesures indiquées sur ce document sont exprimées en unités du système international.
Les altitudes orthonométriques inscrites sur ce plan sont en référence au système géométrique CQV025.

CADASTRE VERTICAL

PLAN CADASTRAL COMPLÉMENTAIRE
CADASTRE DU QUÉBEC

Circconscription foncière : Québec
Municipalité(s) : Québec (Ville)

Fait conformément aux dispositions de l'article (des articles) 3043, al.1 C.c.Q.

Préparé à Québec
Signé numériquement par : Guillaume Devost
a.-g. (Matricule 2441)

Minute : 10638 datée du 1 janvier 2020
Dossier a.-g. : Vue de détail

Ce plan cadastral est correct et conforme à la loi, le 14 janvier 2020

Signé numériquement par : Guillaume Devost a.-g. (matricule 2441)
Pour le ou la ministre

Seul le ministre est autorisé à émettre des copies authentiques de ce document.

Ressources naturelles
et Forêts
Québec

Copie authentique de l'original, le
Pour le ou la ministre