

PLAN CADASTRAL



Lots représentés sur ce feuillet (en totalité ou en partie) :
6 622 839 et 6 622 840

PLAN CADASTRAL COMPLÉMENTAIRE : PC-44178
SIRF : 1001

**FEUILLET
1 DE 3**

DOSSIER : 1392050 ÉCHELLE : 1:100

----- Limite de lot
- - - - - Limite de lot bornant
- . - . - Différence d'altitude
- - - - - Différence de hauteur
- - - - - Ouverture au plancher
- - - - - Ouverture au plafond
- - - - - Périmètre du bâtiment

NOTE : Voir feuillet 2 de 3 pour la coupe A-A

Un document joint complète ce plan cadastral.
Les mesures indiquées sur ce document sont exprimées en unités du système international.
Les altitudes orthonométriques inscrites sur ce plan sont en référence au système altimétrique CQVD25.

CADASTRE VERTICAL

PLAN CADASTRAL COMPLÉMENTAIRE
CADASTRE DU QUÉBEC

Circconscription foncière : Québec
Municipalité(s) : Québec (Ville)

Fait conformément aux dispositions de l'article (des articles) 3043, al.1 C.r.Q.

Préparé à Québec
Signé numériquement par : Guillaume Devost
a.-g. (Matricule 2441)

Minute : 20240 datée du 22 février 2024
Dossier a.-g. : Cas avec bâtiment et SS

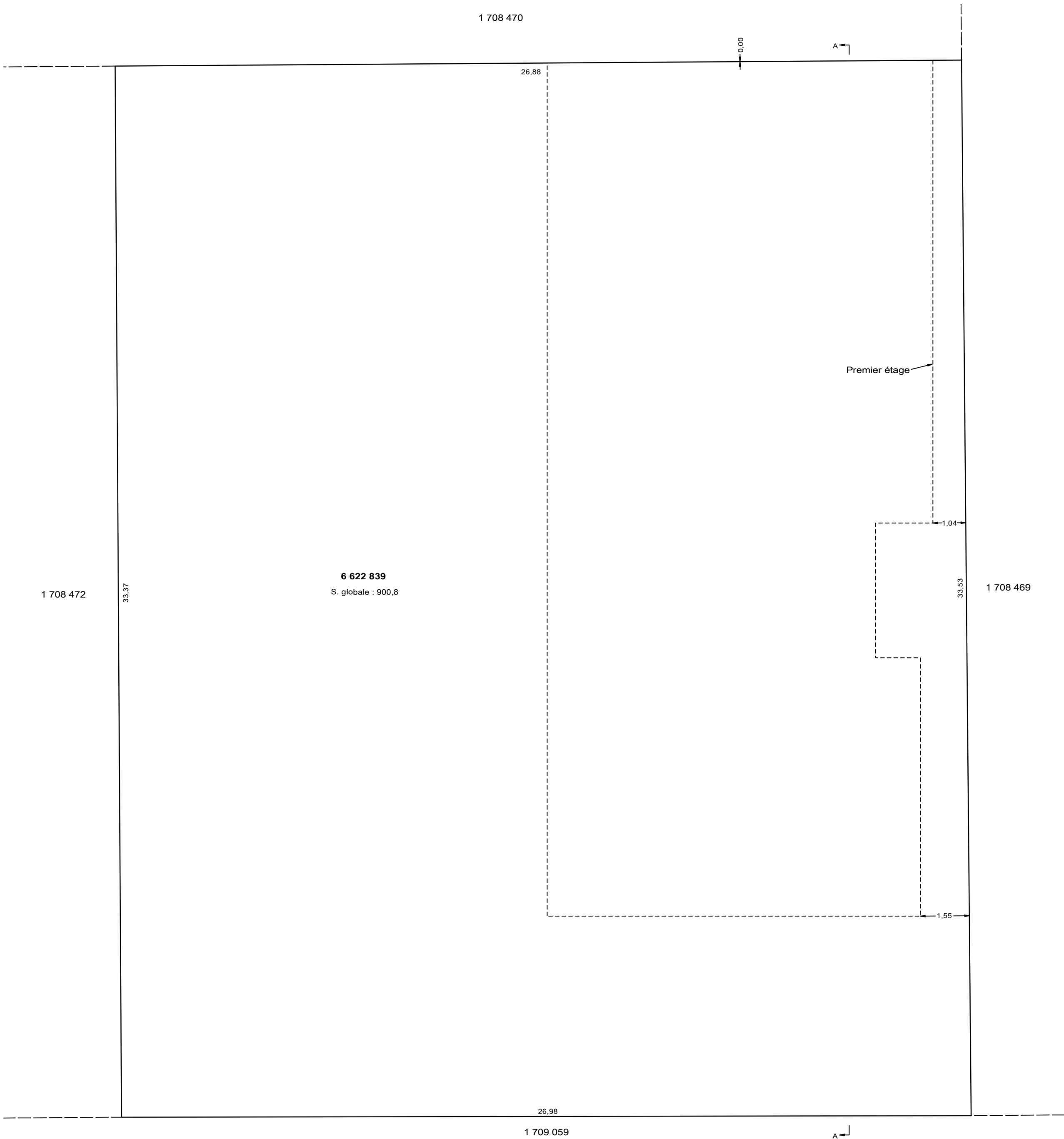
Ce plan cadastral est correct et conforme à la loi, le 29 mars 2024

Signé numériquement par : Guillaume Devost a.-g. (matricule 2441)
Pour le ou la ministre

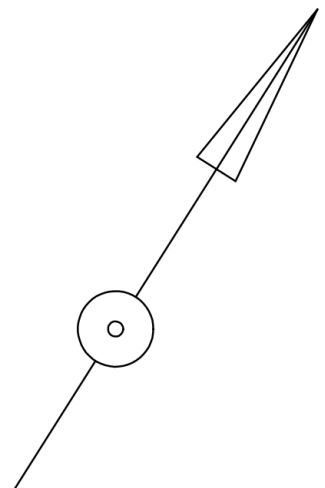
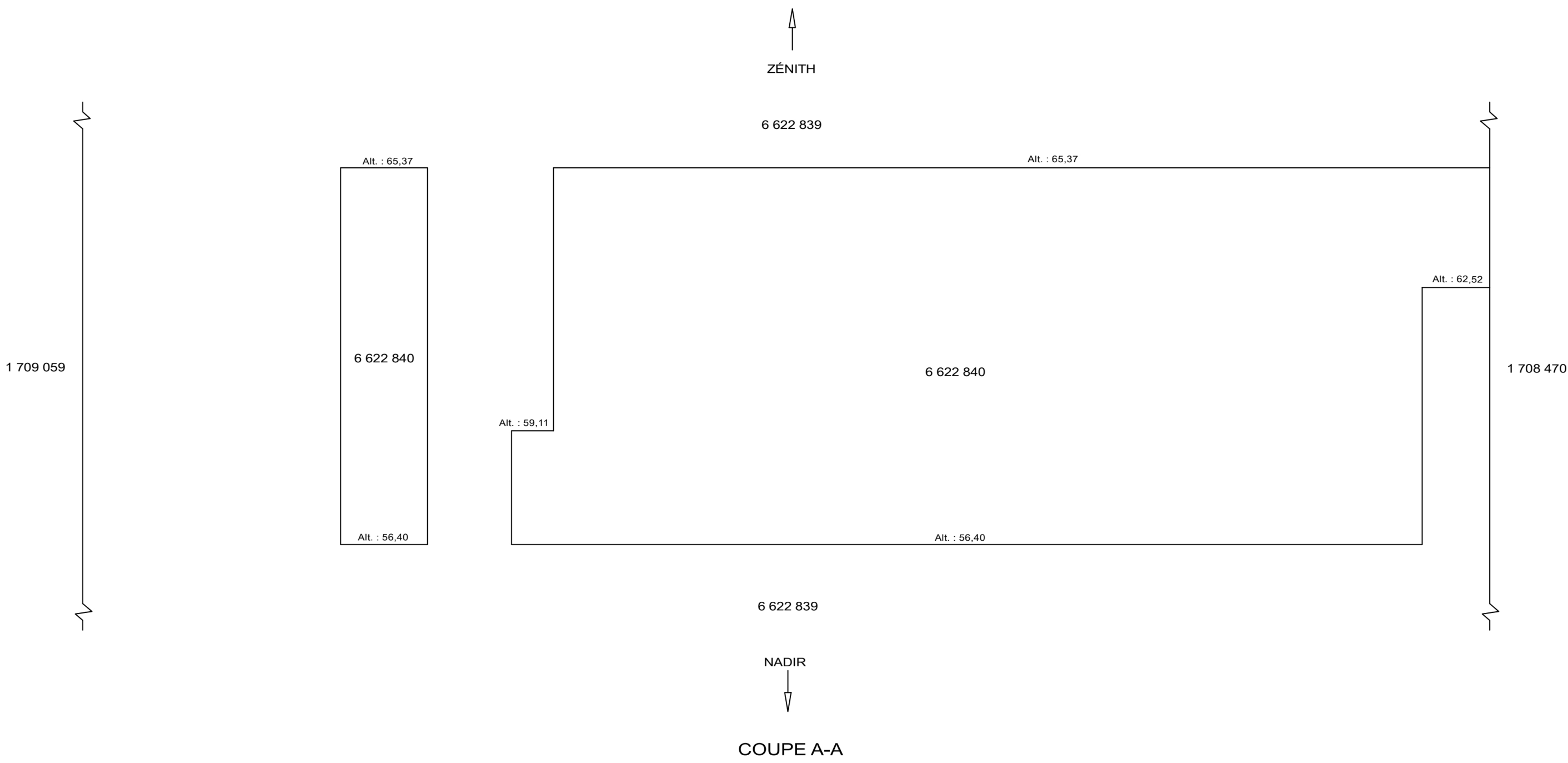
Seul le ministère est autorisé à émettre des copies authentiques de ce document.

**Ressources naturelles
et Forêts**
Québec

Copie authentique de l'original, le _____
Pour le ou la ministre



VUE DE LOCALISATION ET VUE EN PLAN DU LOT 6 622 839
DE L'ALTITUDE 65,37 AU ZÉNITH



Lots représentés sur ce feuillet (en totalité ou en partie) :
6 622 839

PLAN CADASTRAL COMPLÉMENTAIRE : PC-44178
SIRF : 1002

**FEUILLET
2 DE 3**

DOSSIER : 1392050 ÉCHELLE : 1:100

-----	Limite de lot
- - - - -	Limite de lot bornant
.....	Différence d'altitude
.....	Différence de hauteur
.....	Ouverture au plancher
.....	Ouverture au plafond
.....	Périmètre du bâtiment



Un document joint complète ce plan cadastral.

Les mesures indiquées sur ce document sont exprimées en unités du système international.

Les altitudes orthonométriques inscrites sur ce plan sont en référence au système altimétrique CQVD25.

CADASTRE VERTICAL

PLAN CADASTRAL COMPLÉMENTAIRE
CADASTRE DU QUÉBEC

Circonscription foncière : Québec
Municipalité(s) : Québec (Ville)

Fait conformément aux dispositions de l'article (des articles) 3043, al.1 C.c.Q.

Préparé à Québec
Signé numériquement par : Guillaume Devost
a.g. (Matricule 2441)

Minute : 20240 datée du 22 février 2024
Dossier a.g. : Cas avec bâtiment et SS

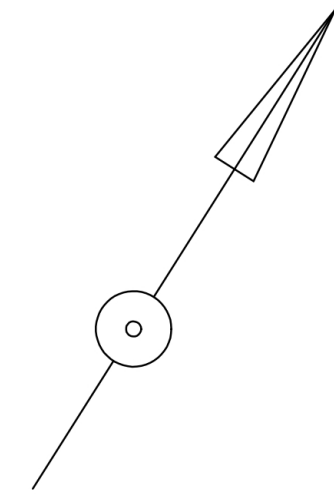
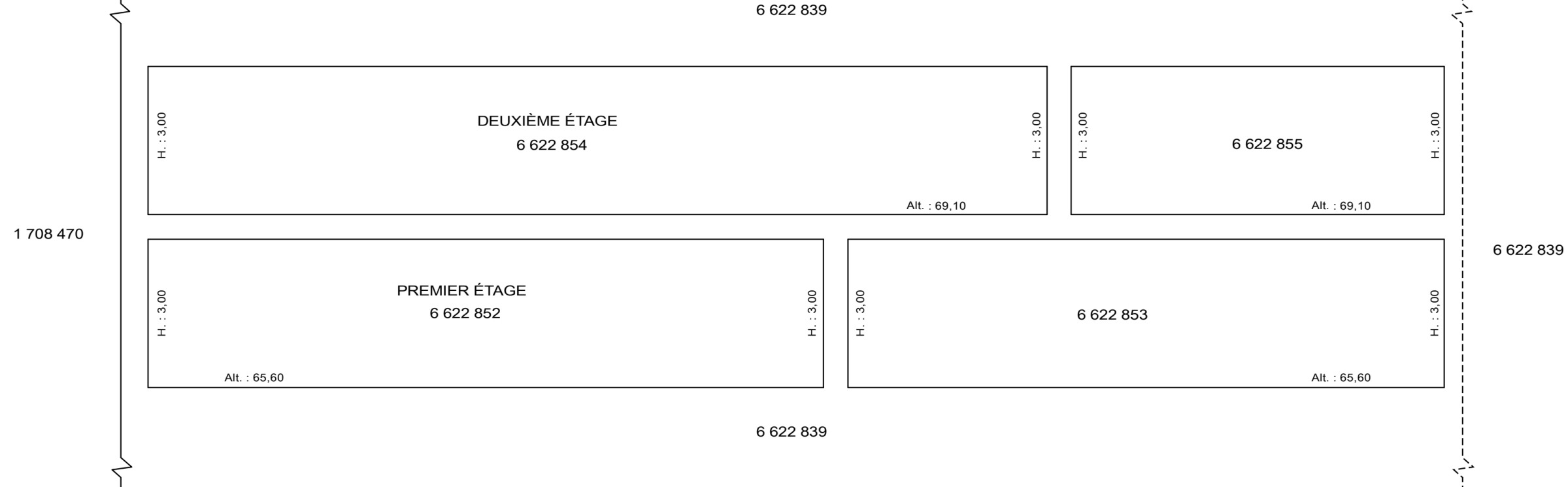
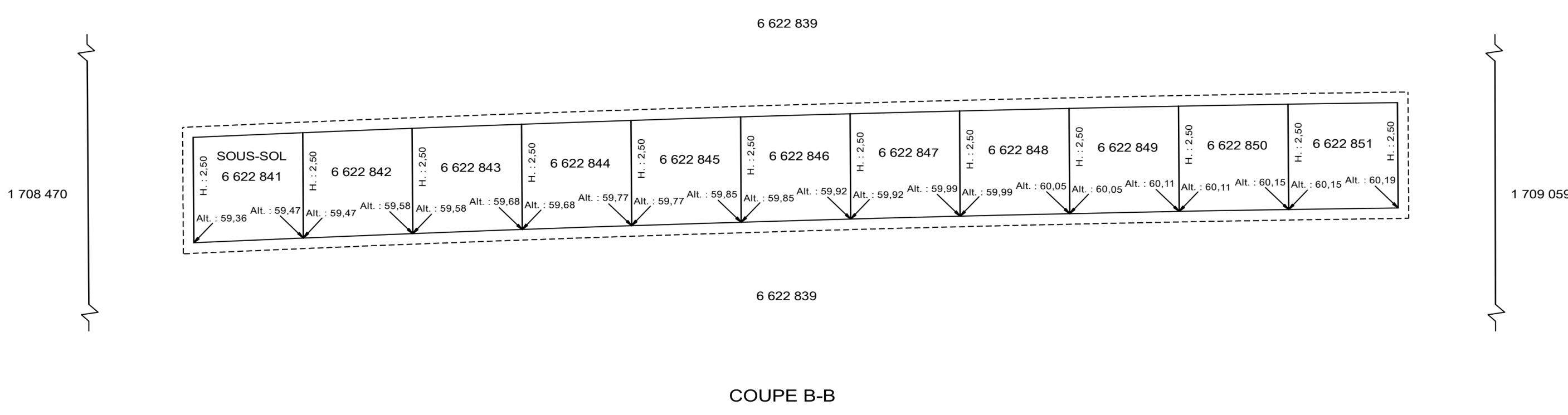
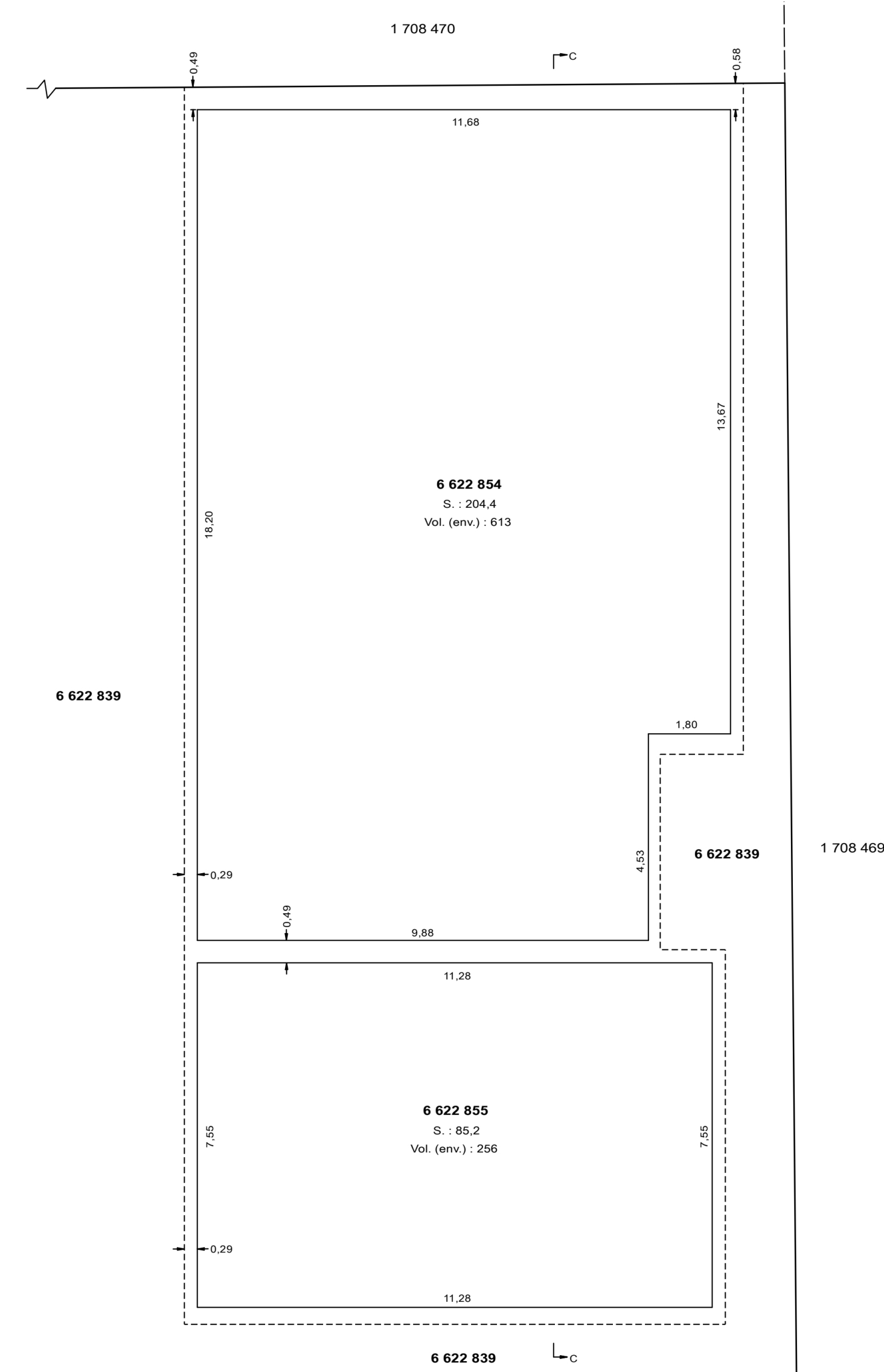
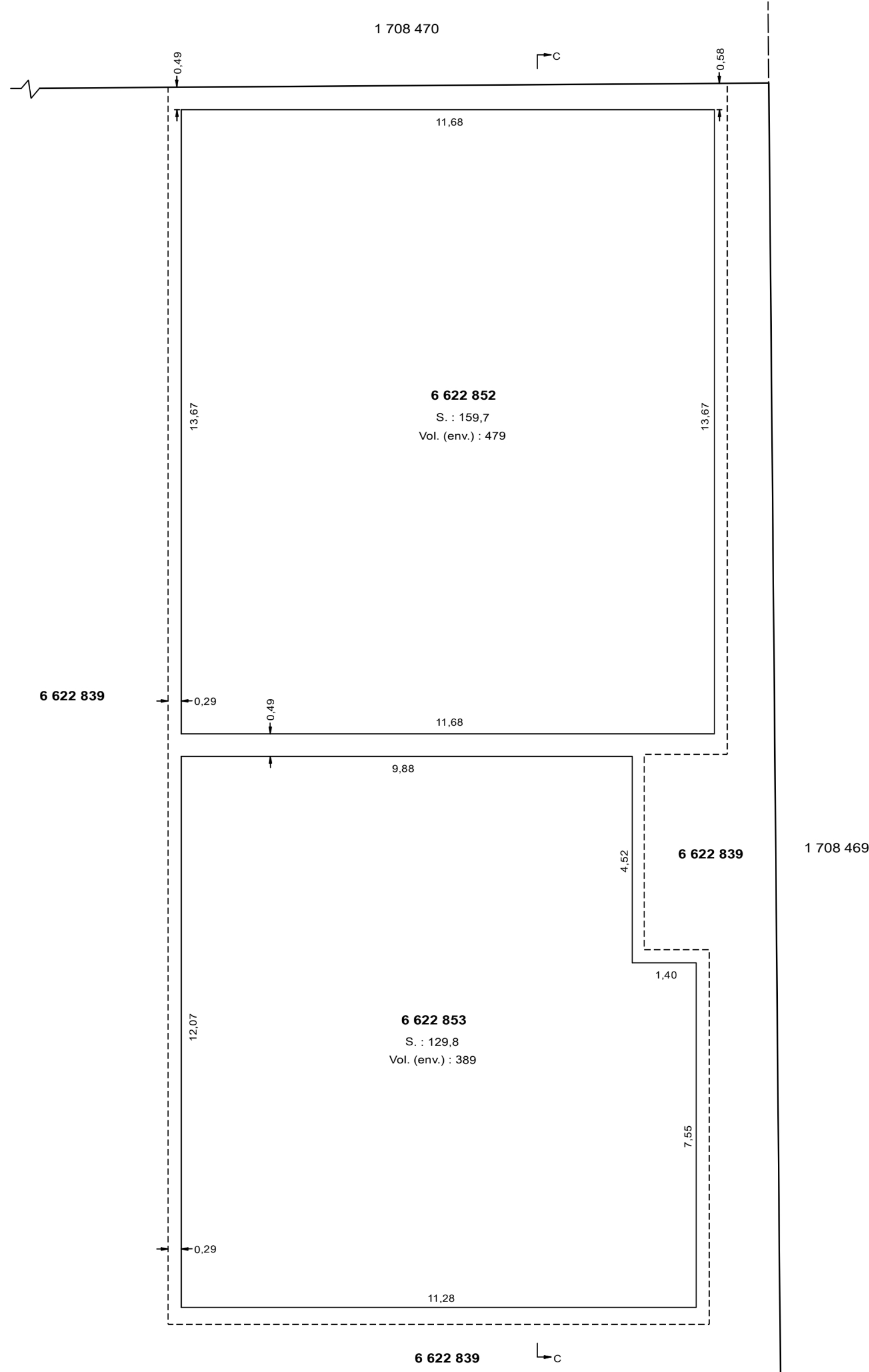
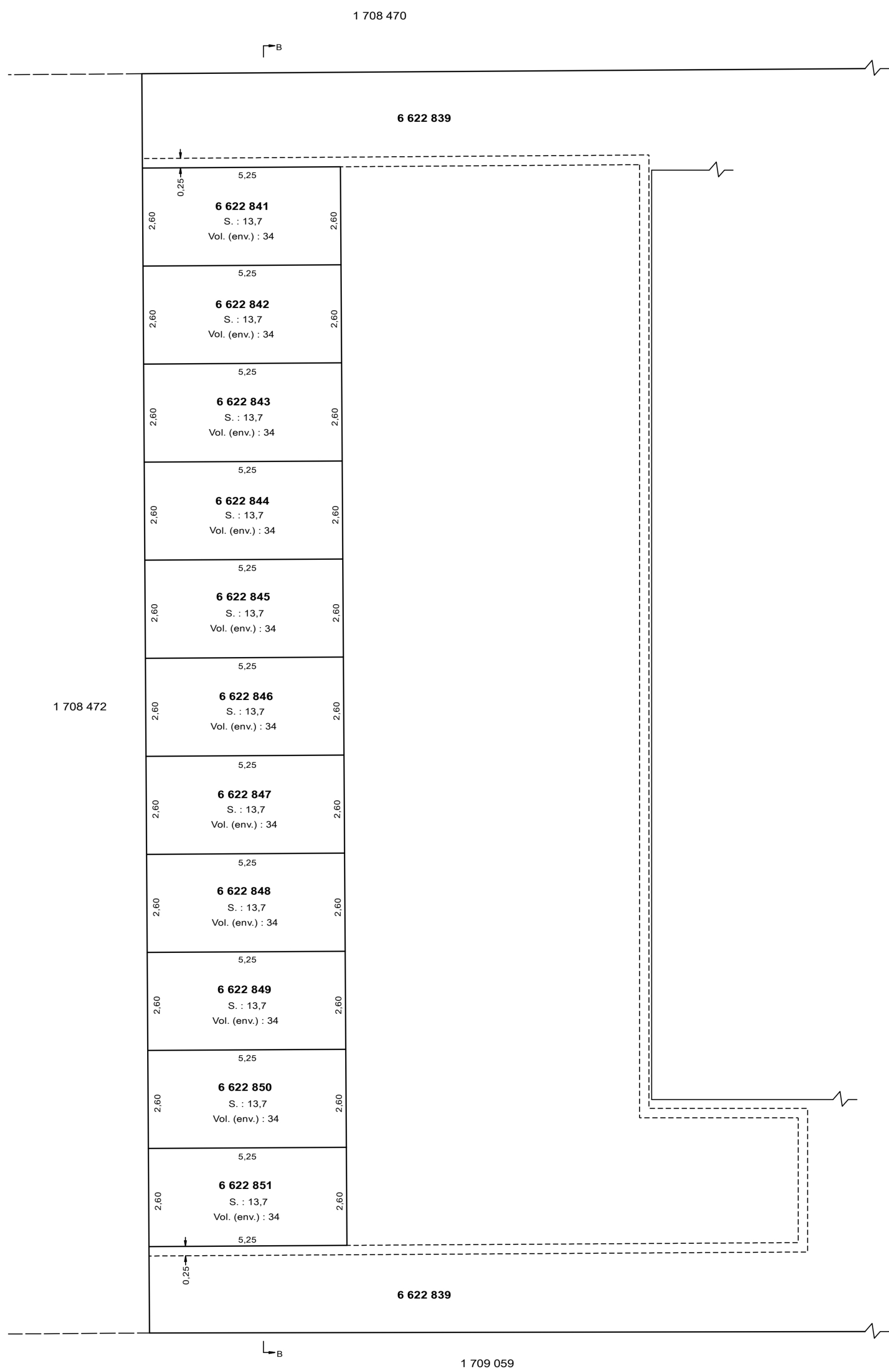
Ce plan cadastral est correct et conforme à la loi, le 29 mars 2024

Signé numériquement par : Guillaume Devost a.g. (matricule 2441)
Pour le ou la ministre

Seul le ministère est autorisé à émettre des copies authentiques de ce document.

**Ressources naturelles
et Forêts
Québec**

Copie authentique de l'original, le _____
Pour le ou la ministre



Lots représentés sur ce feuillet (en totalité ou en partie) :
6 622 839 et 6 622 841 à 6 622 855

PLAN CADASTRAL COMPLÉMENTAIRE : PC-44178
SIRF : 1003

FEUILLET
3 DE 3

DOSSIER : 1392050 ÉCHELLE : 1:100

— Limite de lot
- - - Limite de lot bornant
- - - - - Différence d'altitude
- - - - - Différence de hauteur
- - - - - Ouverture au plancher
- - - - - Ouverture au plafond
- - - - - Périmètre du bâtiment

Un document joint complète ce plan cadastral.

Les mesures indiquées sur ce document sont exprimées en unités du système international.

Les altitudes orthonométriques inscrites sur ce plan sont en référence au système géométrique CQV025.

CADASTRE VERTICAL

PLAN CADASTRAL COMPLÉMENTAIRE
CADASTRE DU QUÉBEC

CircSCRIPTION foncière : Québec
Municipalité(s) : Québec (Ville)

Fait conformément aux dispositions de l'article (des articles) 3043, al. 1 C.c.Q.

Préparé à Québec
Signé numériquement par : Guillaume Devost
a.-g. (Matricule 2441)

Minute : 20240 datée du 22 février 2024
Dossier a.-g. : Cas avec bâtiment et SS

Ce plan cadastral est correct et conforme à la loi, le 29 mars 2024

Signé numériquement par : Guillaume Devost a.-g. (matricule 2441)
Pour le ou la ministre

Seul le ministère est autorisé à émettre des copies authentiques de ce document.

**Ressources naturelles
et Forêts**
Québec

Copie authentique de l'original, le
Pour le ou la ministre