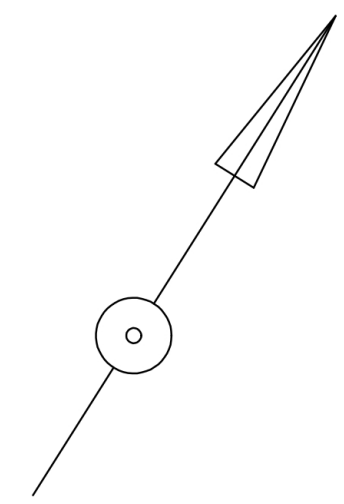
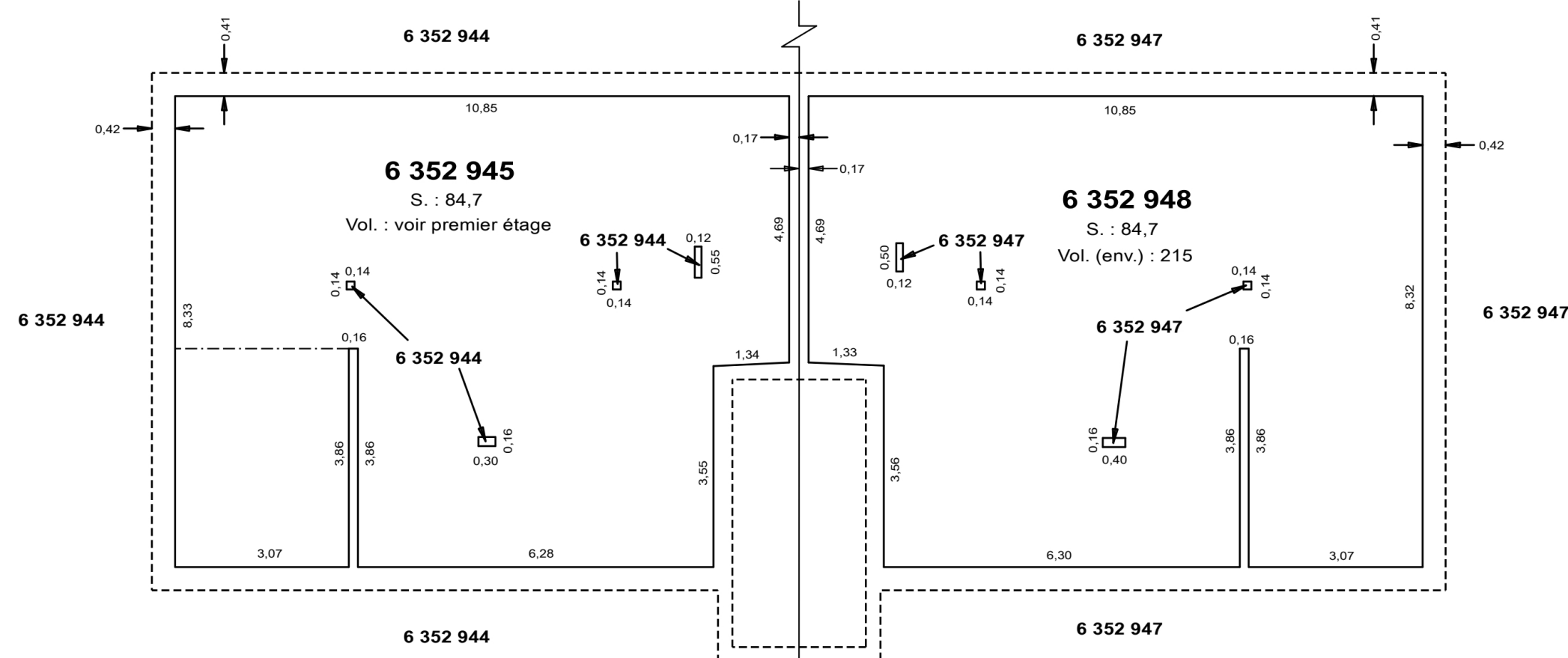


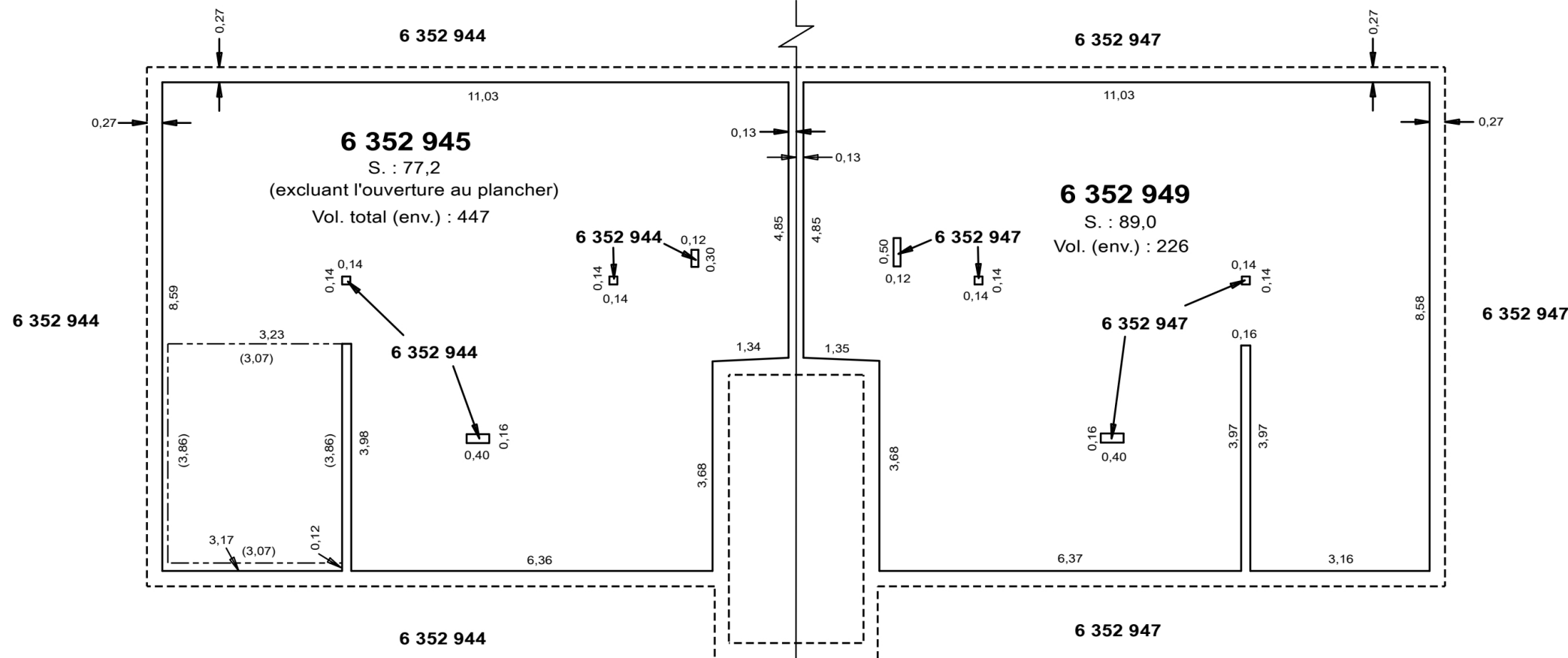
VUE DE LOCALISATION



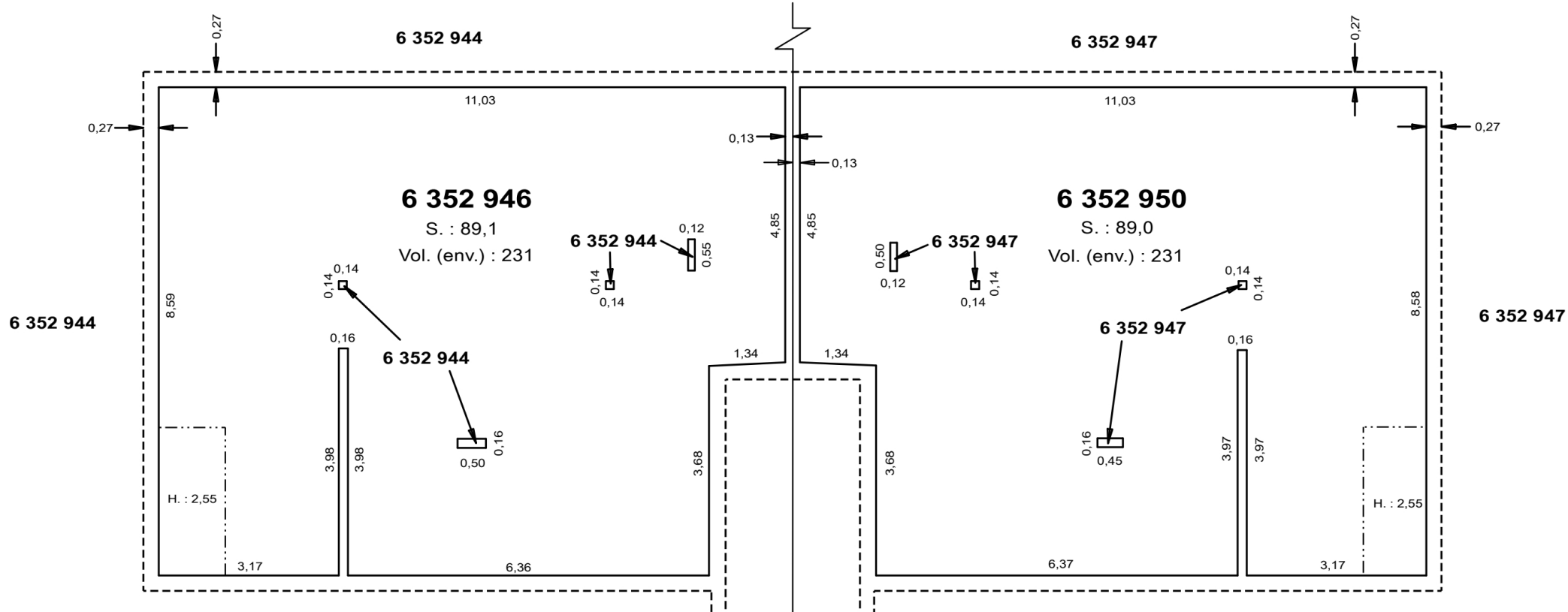
1 046 620



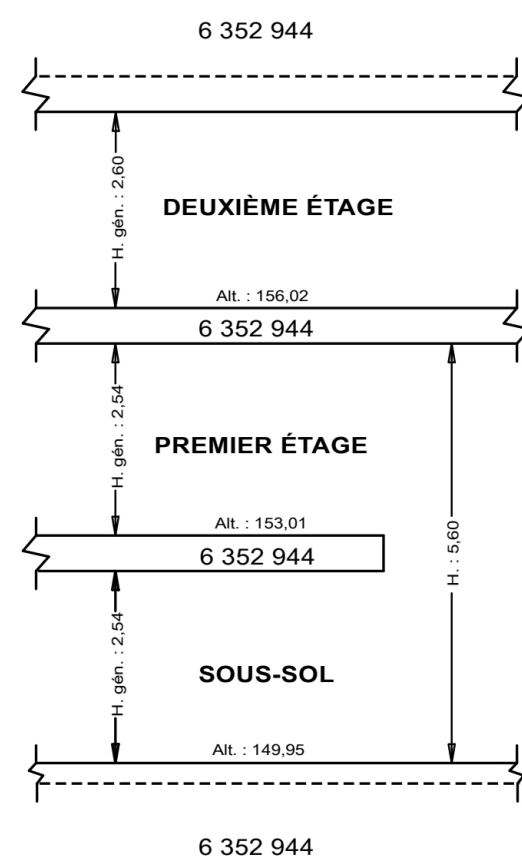
SOUS-SOL



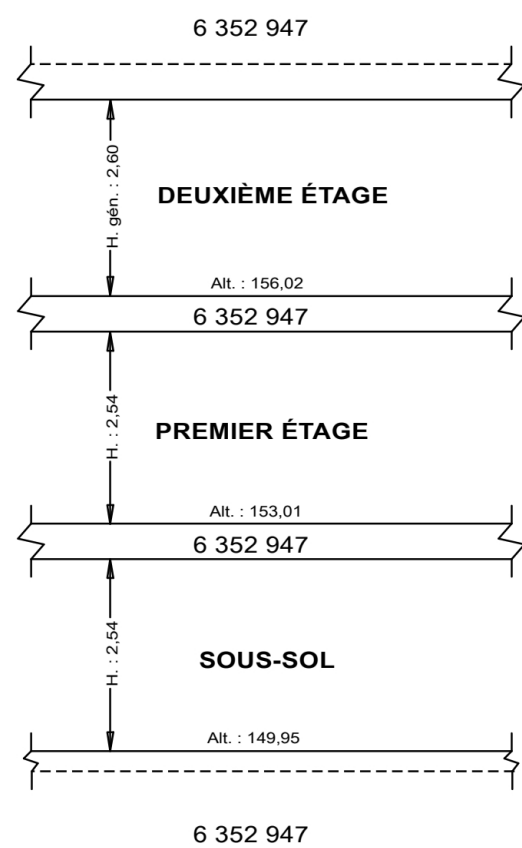
PREMIER ÉTAGE



DEUXIÈME ÉTAGE



COUPE TYPE DES LOTS
6 352 945 ET 6 352 946



COUPE TYPE DES LOTS
6 352 948 À 6 352 950

Lots représentés sur ce feuillet (en totalité ou en partie) :
6 352 944 à 6 352 950

PLAN CADASTRAL COMPLÉMENTAIRE : PC-41773
SIRF : 1001

FEUILLET
1 DE 1

DOSSIER : 1395973 ÉCHELLE : 1:100

----- Limite de lot
----- Limite de lot bornant
----- Différence d'altitude
----- Différence de hauteur
----- Ouverture au plancher
----- Ouverture au plafond
----- Périmètre du bâtiment

Un document joint complète ce plan cadastral.

Les mesures indiquées sur ce document sont exprimées en unités du système international.

Les altitudes orthométriques inscrites sur ce plan sont en référence au système géométrique CQV025.

CADASTRE VERTICAL

PLAN CADASTRAL COMPLÉMENTAIRE
CADASTRE DU QUÉBEC

Circconscription foncière : Québec
Municipalité(s) : Québec (Ville)

Fait conformément aux dispositions de l'article (des articles) 3043, al. 1 C.c.Q.

Préparé à Québec
Signé numériquement par : Guillaume Devost
a-g. (Matricule 2441)

Minute : 13000 datée du 1 janvier 2020
Dossier a-g. : Deux bâtiments - deux communs

Ce plan cadastral est correct et conforme à la loi, le 14 janvier 2020

Signé numériquement par : Guillaume Devost a-g. (matricule 2441)
Pour le ou la ministre

Seul le ministre est autorisé à émettre des copies authentiques de ce document.

**Ressources naturelles
et Forêts**
Québec

Copie authentique de l'original, le
Pour le ou la ministre