

PLAN CADASTRAL



Lots représentés sur ce feuillet (en totalité ou en partie) :  
5 733 517 a 5 733 525

PLAN CADASTRAL COMPLÉMENTAIRE : PC-36950  
SIRF : 1001

SÉRIE A  
FEUILLET  
1 DE 2

DOSSIER : 1395987 ÉCHELLE : 1:100

----- Limite de lot  
----- Limite de lot bornant  
----- Différence d'altitude  
----- Ouverture au plancher  
----- Ouverture au plafond  
----- Périmètre du bâtiment

Un document joint complète ce plan cadastral.  
Les mesures indiquées sur ce document sont exprimées en unités du système international.  
Les altitudes orthométriques inscrites sur ce plan sont en référence au système altimétrique CQV025.

CADASTRE VERTICAL

PLAN CADASTRAL COMPLÉMENTAIRE  
CADASTRE DU QUÉBEC

Circscription foncière : Québec  
Municipalité(s) : Québec (Ville)

Fait conformément aux dispositions de l'article (des articles) 3043, al.1 C.c.Q.

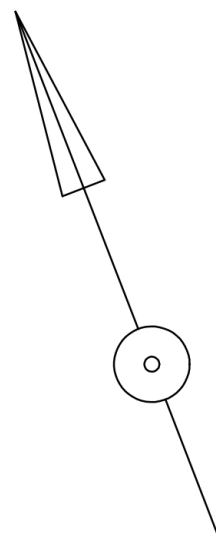
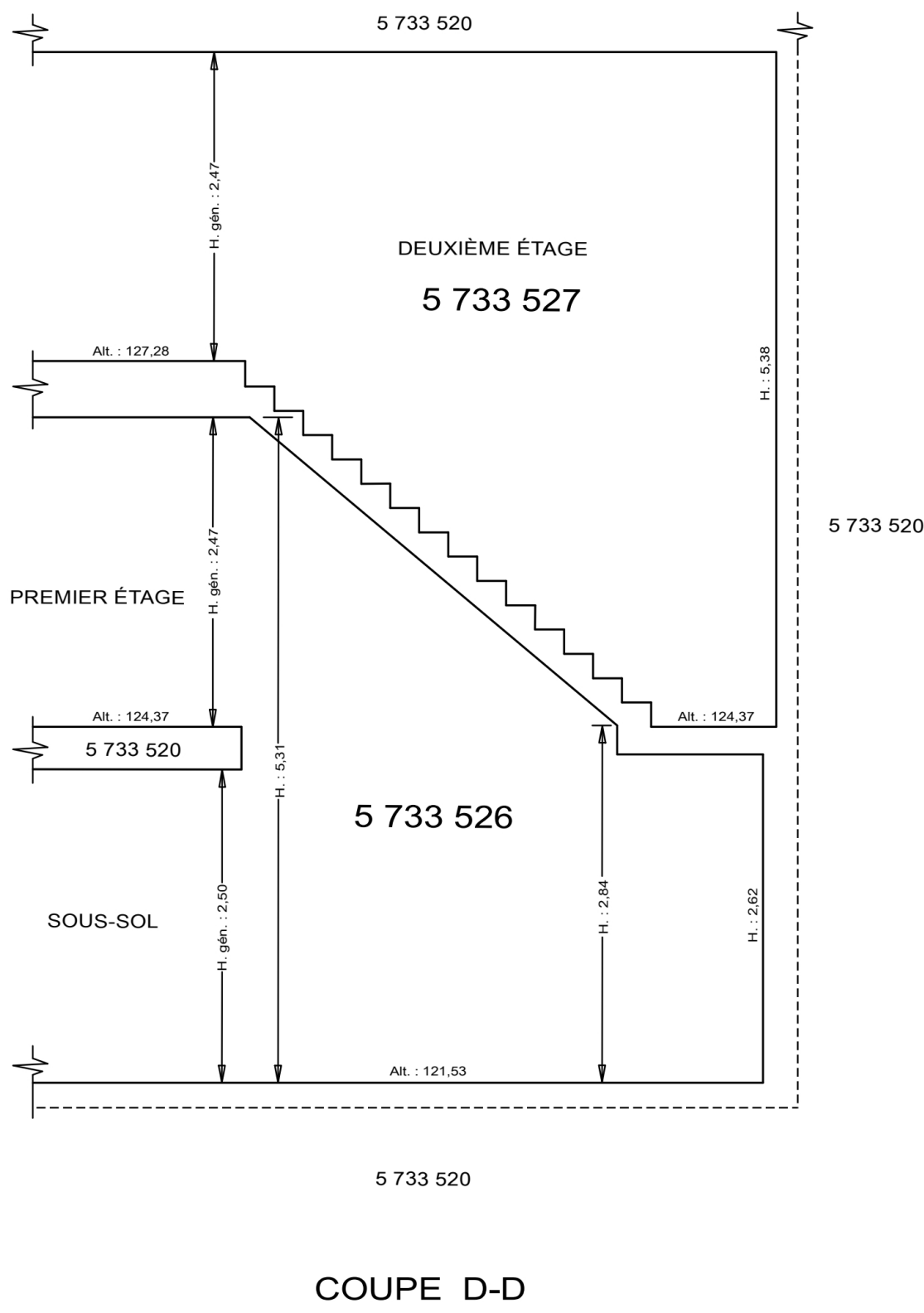
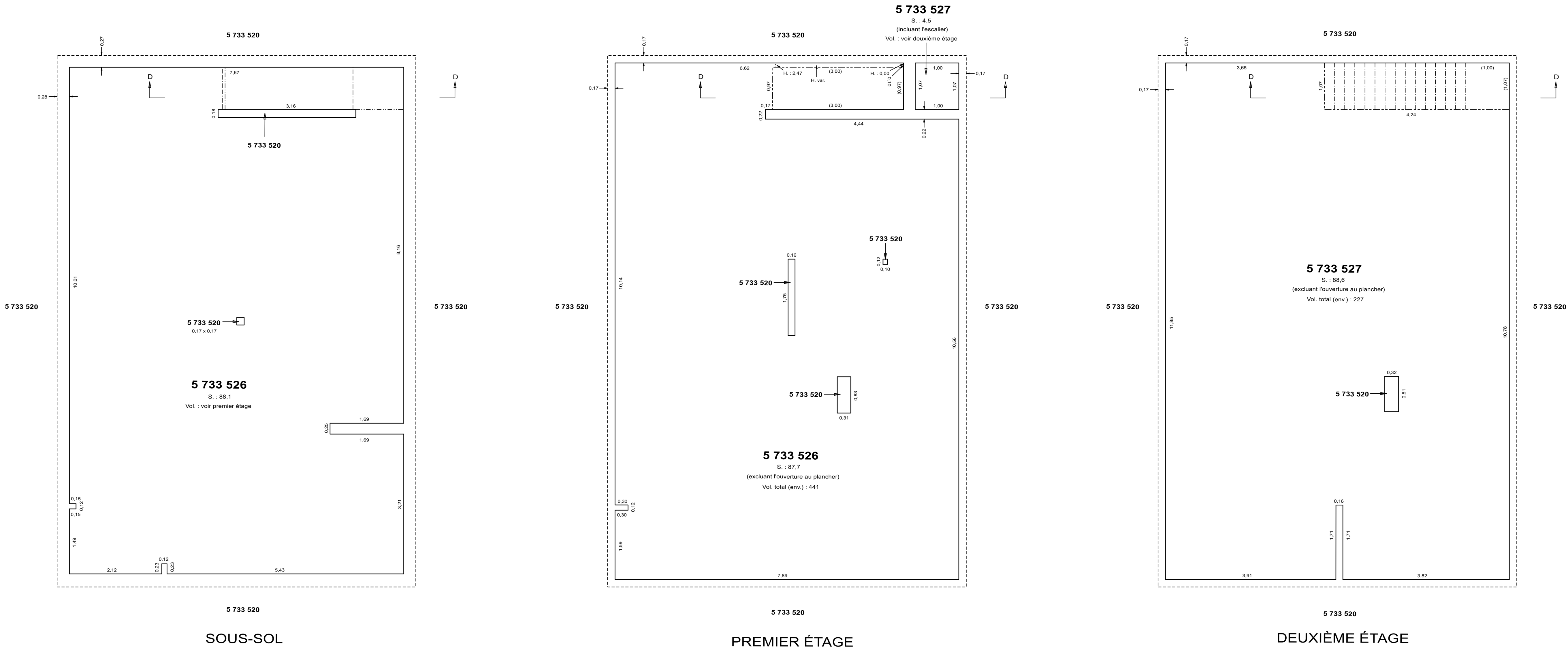
Préparé à : Québec  
Signé numériquement par : Guillaume Devost a-g. (Matricule 2441)  
Minute : 11400 datée du 1 janvier 2020  
Dossier a-g. : Cas avec bâtiment, étape 1

Ce plan cadastral est correct et conforme à la loi, le 14 janvier 2020  
Signé numériquement par : Guillaume Devost a-g. (matricule 2441)  
Pour le ou la ministre

Seul le ministère est autorisé à émettre des copies authentiques de ce document.

Resources naturelles  
et Forêts  
Québec

Copie authentique de l'original, le  
Pour le ou la ministre



Lots représentés sur ce feuillet (en totalité ou en partie) :  
5 733 520, 5 733 526 et 5 733 527

PLAN CADASTRAL COMPLÉMENTAIRE : PC-36950  
SIRF : 1002

SÉRIE A  
FEUILLET  
2 DE 2

DOSSIER : 1395987 ÉCHELLE : 1:50

— Limite de lot  
- - - Limite de lot bornant  
- - - - - Différence d'altitude  
- - - - - Différence de hauteur  
- - - - - Ouverture au plancher  
- - - - - Ouverture au plafond  
- - - - - Périmètre du bâtiment

Un document joint complète ce plan cadastral.  
Les mesures indiquées sur ce document sont exprimées en unités du système international.  
Les altitudes orthonométriques inscrites sur ce plan sont en référence au système géométrique CGVD25.

CADASTRE VERTICAL

PLAN CADASTRAL COMPLÉMENTAIRE  
CADASTRE DU QUÉBEC

Circoscription foncière : Québec  
Municipalité(s) : Québec (Ville)

Fait conformément aux dispositions de l'article (des articles) 3043, al.1 C.c.Q.

Préparé à Québec  
Signé numériquement par : Guillaume Devost  
a.-g. (Matricule 2441)

Minute : 11400 datée du 1 janvier 2020  
Dossier a.-g. : Cas avec bâtiment, étape 1

Ce plan cadastral est correct et conforme à la loi, le 14 janvier 2020

Signé numériquement par : Guillaume Devost a.-g. (matricule 2441)  
Pour le ou la ministre

Seul le ministère est autorisé à émettre des copies authentiques de ce document.

Resources naturelles  
et Forêts  
Québec

Copie authentique de l'original, le  
Pour le ou la ministre