PLAN CADASTRAL

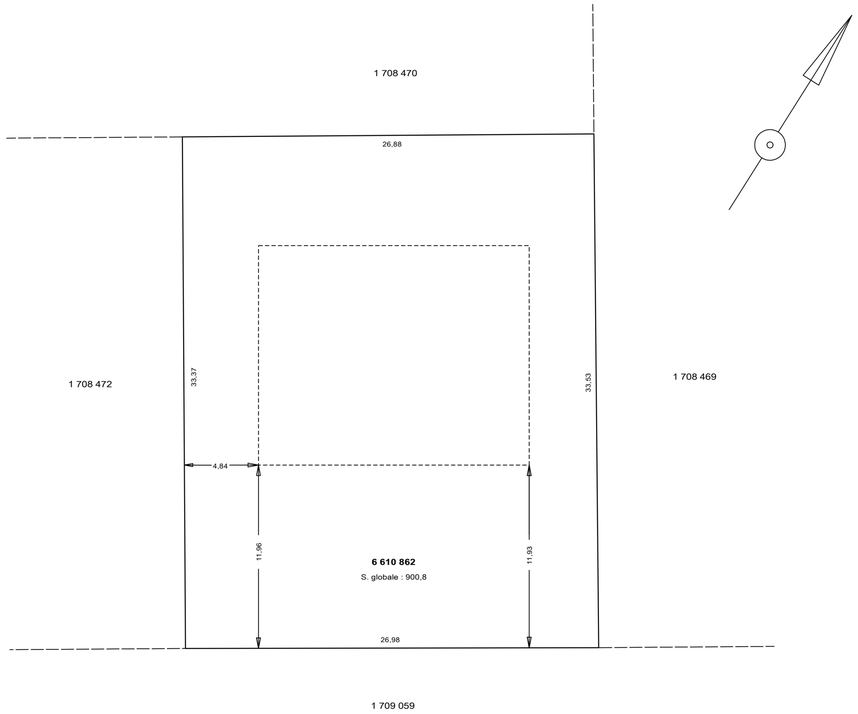

VUE DE LOCALISATION

ÉCHELLE : 1:200



SOUS-SOL

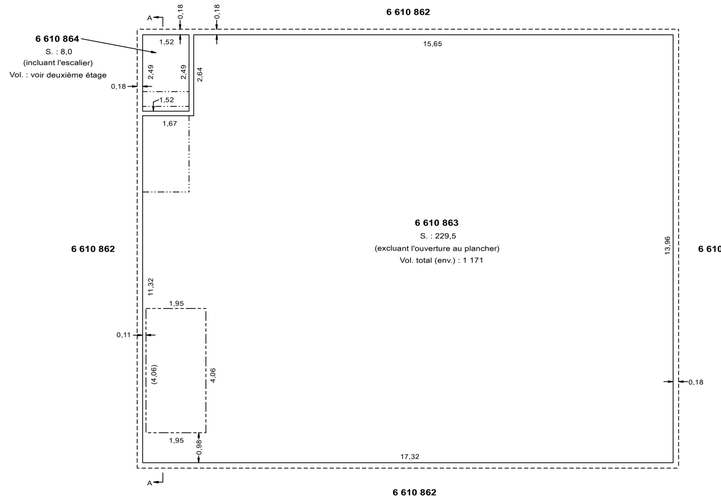

REZ-DE-CHAUSSÉE

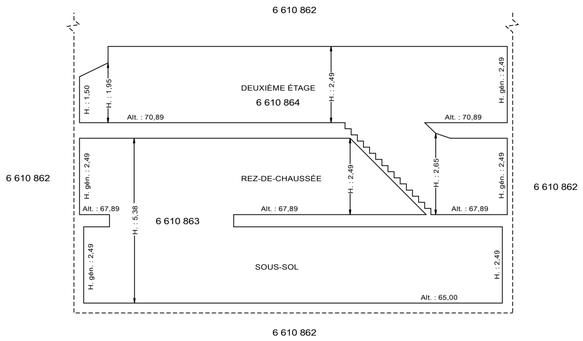

COUPE A-A

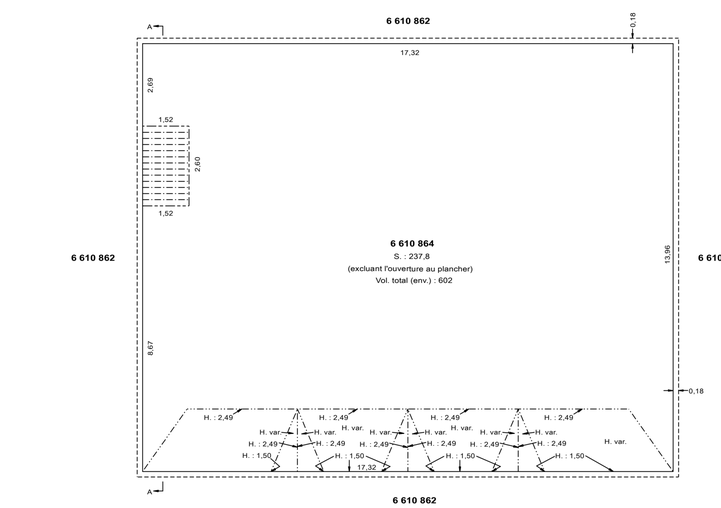

DEUXIÈME ÉTAGE

Lots représentés sur ce feuillet (en totalité ou en partie) :
6 610 862 à 6 610 864

PLAN CADASTRAL COMPLÉMENTAIRE : PC-44114
SIRF : 1001

FEUILLET
1 DE 1

DOSSIER : 1388590 ÉCHELLE : 1:100

————————	Limite de lot
— — — — — —	Limite de lot bornant
—·—·—·—	Différence d'altitude
—··—··—	Différence de hauteur
—·—·—·—	Ouverture au plancher
—·—·—·—	Ouverture au plafond
- - - - - -	Périmètre du bâtiment

Un document joint complète ce plan cadastral.

Les mesures indiquées sur ce document sont exprimées en unités du sytème international.

Les altitudes orthométriques inscrites sur ce plan sont en référence au système altimétrique CGVD28.

CADASTRE VERTICAL

PLAN CADASTRAL COMPLÉMENTAIRE
CADASTRE DU QUÉBEC

Circonscription foncière : Québec
Municipalité(s) : Québec (Ville)

Fait conformément aux dispositions de l'article (des articles) 3043, al.1 C.c.Q.

Préparé à Québec
Signé numériquement par : Guillaume Devost
a.-g. (Matricule 2441)

Minute : 20200 datée du 28 novembre 2023
Dossier a.-g. : Ouvertures et lucarnes

Ce plan cadastral est correct et conforme à la loi, le 14 janvier 2024

Signé numériquement par: Guillaume Devost a.-g. (matricule 2441)
Pour le ou la ministre

Seul le ministère est autorisé à émettre des copies authentiques de ce document.

Ressources naturelles et Forêts
Québec

Copie authentique de l'original, le

Pour le ou la ministre